

European Solar and Energy Storage Solutions

Energie renouvelable Svalbard and Jan Mayen



Overview

ISO 3166-1 alpha-2: SJ, ISO 3166-1 alpha-3: SJM, ISO 3166-1 numeric: 744 is a statistical designation defined by ISO 3166-1 for a collective grouping of two remote jurisdictions of Norway: Svalbard and Jan Mayen.

Svalbard og Jan Mayen (: Svalbard og Jan Mayen, : SJ, : SJM, : 744) is a

.

- .

74, 81, 10, 35, 61022, 2009, 2572.

Svalbard and Jan Mayen (: Svalbard og Jan Mayen, : SJ, : SJM, : 744) is a statistical designation defined by for a collective grouping of two remote jurisdictions of : and . While the two are combined for the purposes of the (ISO) catego.

What does Svalbard and Jan Mayen stand for?

Svalbard and Jan Mayen (Norwegian: Svalbard og Jan Mayen, ISO 3166-1 alpha-2: SJ, ISO 3166-1 alpha-3: SJM, ISO 3166-1 numeric: 744) is a statistical designation defined by ISO 3166-1 for a collective grouping of two remote jurisdictions of Norway: Svalbard and Jan Mayen.

Are Longyearbyen and Svalbard facing an energy transition?

Top image: Longyearbyen and Svalbard are facing an energy transition. This is the background for the cooperation agreement between UNIS, Store Norske and SINTEF. Photo: Graham Gilbert/UNIS. Longyearbyen and Svalbard are facing a huge energy transition.

What do Svalbard and Jan Mayen have in common?

Svalbard and Jan Mayen have in common that they are the only integrated parts of Norway not allocated to counties. While a separate ISO code for Svalbard was proposed by the United Nations, it was the Norwegian authorities who took initiative to include Jan Mayen in the code. Its official

language is Norwegian.

Who governs Svalbard?

The archipelago is administered by the Governor of Svalbard, which is subordinate to the Norwegian Ministry of Justice and Public Security. Unlike the rest of Norway (including Jan Mayen), Svalbard is a free economic zone and a demilitarized zone, and is not part of the Schengen Area nor the European Economic Area.


When did Svalbard become part of Norway?

The Svalbard Treaty of 1920 recognizes Norwegian sovereignty, and the 1925 Svalbard Act made Svalbard a full part of the Kingdom of Norway.

Where is Jan Mayen located?

Jan Mayen is a volcanic island in the Arctic Ocean located at the border of the Norwegian Sea and the Greenland Sea. The single island covers an area of 377 square kilometres (146 sq mi) and is dominated by the 2,277-metre (7,470 ft) tall Beerenberg volcano.

Energie renouvelable Svalbard and Jan Mayen



L'exploitation des fonds marins pour une transition verte ? Le

...

La zone qui pourrait être concernée s'étend du Svalbard à l'île Jan Mayen et occupe 280 000 kilomètres carrés de fonds marins arctiques. Malgré les protestations et les mises en garde des organisations environnementales, des scientifiques ou de nombre de politiciens, la Norvège a décidé d'aller de l'avant dans ce projet.

Énergies renouvelables et transformation économique en Afrique

Ce chapitre analyse de quelle façon la transition vers les énergies vertes peut accélérer et renforcer la transformation économique dans les pays africains, en leur ...



Svalbard und Jan Mayen

Die Svalbard und Jan Mayen sind damit das 25st-größte Land in Europa und weltweit auf Rang 126. Mit 0,041 Einwohnern pro km² ist es zudem das am dünnsten besiedelte Land in Europa. Energie, Klima und weitere Statistiken, sowie Vergleiche mit anderen Ländern. Sie sind hier: [Startseite > Europa > Svalbard und Jan Mayen](#). Für dieses

Principaux acteurs du marché de l'énergie solaire et analyse d'ici ...

INTRODUCTION DU MARCHÉ L'énergie solaire est la conversion de l'énergie renouvelable de la lumière du soleil en électricité, soit directement en utilisant le photovoltaïque (PV), indirectement en utilisant l'énergie solaire concentrée, ou une combinaison des deux. Les systèmes d'énergie solaire concentrée utilisent des lentilles ou des miroirs et des systèmes de suivi solaire



114KWh ESS



ISO 9001 ISO 14001 PICC RoHS CE MSDS UN38.3 UK CA IEC

8. Les femmes et l'ODD 7

Le cadre des ODD reconnaît la nécessité d'accroître nettement la part de l'énergie renouvelable dans le bouquet énergétique mondial d'ici à 2030. La logique qui sous-tend cet objectif tient compte des effets différenciés que la précarité énergétique et la pollution peuvent avoir sur les femmes et les enfants (UN, 2016[5]) .

Fiche métier Technicien supérieur en énergies renouvelables

Métier Technicien supérieur en énergies renouvelables Technicien, Technicienne; Les énergies renouvelables représentent aujourd'hui une alternative de plus en plus crédible si l'on prend en compte l'épuisement des énergies fossiles et la nécessité d'une protection de l'environnement.



Svalbard Energi , Longyearbyen Svalbard and Jan Mayen



Svalbard Energi, Longyearbyen. 547 likes · 32 talking about this · 1 was here. Svalbard Energi AS er verdens nordligste kraftproduksjonsselskap. Svalbard Energi , Longyearbyen Svalbard and Jan Mayen

Svalbard and Jan Mayen

Svalbard and Jan Mayen (Norwegian: Svalbard og Jan Mayen, ISO 3166-1 alpha-2: SJ, ISO 3166-1 alpha-3: SJM, ISO 3166-1 numeric: 744) is a statistical designation defined by ISO 3166-1 for a collective grouping of two remote jurisdictions of Norway: Svalbard and Jan Mayen.



L'exploitation des fonds marins pour une transition ...

La zone qui pourrait être concernée s'étend du Svalbard à l'île Jan Mayen et occupe 280 000 kilomètres carrés de fonds marins arctiques. Malgré les protestations et les mises en garde des organisations ...

Jan Mayen - Wikipedia

Jan Mayen ist eine 373 km² große Insel etwa 550 km nordöstlich von Island und rund 500 km östlich von Grönland [1] an der Grenze zwischen der Grönlandsee und dem Europäischen Nordmeer. Sie gehört politisch zu Norwegen, ist aber keiner der norwegischen Provinzen zugeordnet. Die Insel wird von der Provinz Nordland verwaltet; der zuständige Verwaltungssitz ...



**FLEXIBLE SETTING OF
MULTIPLE WORKING MODES**



Svalbard and Jan Mayen Complete Travel Guide

Complete Travel Guide for Svalbard and Jan Mayen Exploring the Arctic region is a unique and once-in-a-lifetime experience for many travelers. Svalbard and Jan Mayen, while remote, offer a glimpse into the beauty and extremity of polar environments. This comprehensive guide will help you plan your journey to these extraordinary Norwegian territories.

Énergies renouvelables et transformation économique en Afrique

Ce chapitre analyse de quelle façon la transition vers les énergies vertes peut accélérer et renforcer la transformation économique dans les pays africains, en leur permettant de diversifier leur production et d'améliorer la compétitivité de leurs exportations, de tirer parti de leurs abondantes ressources renouvelables en vue de




Études économiques de l'OCDE : France 2024

La France a été confrontée successivement à deux chocs de grande ampleur, avec la pandémie de COVID-19 et la hausse de l'inflation. Les mesures gouvernementales d'urgence ont été décisives pour préserver le tissu productif, l'emploi et le pouvoir d'achat mais ont eu un coût élevé pour les finances publiques.

Svalbard e Jan Mayen -

Wikipédia, a enciclopédia livre

Por isso, Jan Mayen não tem nenhuma ligação administrativa a Svalbard, estando separada por mais de mil quilômetros de distância. Embora existam essas diferenças entre Svalbard e Jan Mayen, a ISO considera ambas um só órgão de acordo com a 3166-1, sendo uma preferência do Ministério da Noruega incluir Jan Mayen nesse sistema. [6]



Svalbard and Jan Mayen

Svalbard and Jan Mayen (Norwegian: Svalbard og Jan Mayen, ISO 3166-1 alpha-2: SJ, ISO 3166-1 alpha-3: SJM, ISO 3166-1 numeric: 744) is a statistical designation defined by ISO 3166-1 for a collective grouping of two remote jurisdictions of Norway: Svalbard and Jan Mayen. While the two are combined for the purposes of the International Organization for Standardization (ISO) catego...

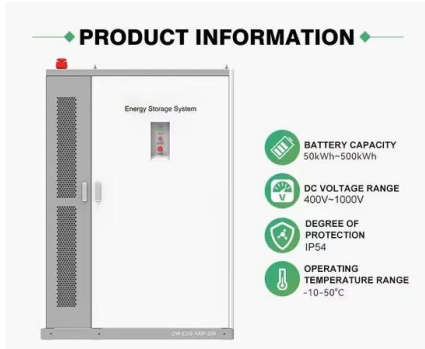
Svalbard will be a showcase for renewable energy ...

Longyearbyen and Svalbard are facing a huge energy transition. UNIS, Store Norske and SINTEF have therefore entered into an agreement on strategic cooperation within renewable energy systems adapted to Arctic ...



Webcam

Webcam - Jan Mayen - This Jan Mayen webcams shows what it looks like in Jan Mayen right now. It includes a map that shows the location of the camera. Jan Mayen . Jan Mayen Introduction; Jan Mayen information; Expedition to Jan Mayen; Jan Mayen Book; Links and literature; Photos, Webcam Panos & Video; Rolf Stange;



Spitsbergen

Svalbard and Jan Mayen , DOPA Explorer

Svalbard and Jan Mayen. 744. SJM. DOPA Explorer is the Joint Research Centre's web based information system on the world's protected areas, which helps the European Commission and other users to assess the state of and the pressure on protected areas at multiple scales.



Svalbard i Jan Mayen - Wikipedia, wolna encyklopedia

Svalbard i Jan Mayen (norw. Svalbard og Jan Mayen, ISO 3166-1 alfa-2: SJ, ISO 3166-1 alfa-3: SJM, ISO 3166-1 numeryczny: 744) jest nazwą statystycznej jednostki zdefiniowanej w ISO 3166-1. Składa się z dwóch norweskich terytoriów z niezależną jurysdykcją: Svalbard i Jan Mayen. Terytoria te są poświęcone dla celów kategoryzacji Międzynarodowej Organizacji ...

Svalbard und Jan Mayen

Im norwegischen Sprachgebrauch heißt die Inselgruppe Svalbard („kühle Küste“). Jan Mayen ist eine 373 km² große Insel ca. 650 km nordöstlich von Island in der Grönlandsee und ist politisch gesehen ein integraler Teil Norwegens,

gehört jedoch zu keiner der norwegischen Provinzen. Die Inselgruppe Spitzbergen liegt nördlich des



Svalbard will be a showcase for renewable energy solutions in

Longyearbyen and Svalbard are facing a huge energy transition. UNIS, Store Norske and SINTEF have therefore entered into an agreement on strategic cooperation within renewable energy systems adapted to Arctic conditions. The goal is to make Svalbard a showcase for renewable energy solutions in the Arctic. 15 March 2022



Svalbard and Jan Mayen

Svalbard and Jan Mayen offer an unparalleled encounter with the Arctic's untamed beauty - a journey through snow-capped mountains, icy fjords, and a world of rare wildlife. These lands invite adventurers to embark on an Arctic expedition, witnessing the wonders of nature in its purest form, leaving an indelible mark of awe and reverence for the



Voyage à Svalbard et Jan Mayen

Svalbard et Jan Mayen est un terme statistique qui fait référence à deux territoires norvégiens de l'océan Arctique : l'archipel de Svalbard, et l'île Jan Mayen, regroupés sous le même code



ISO 3166-1 « SJ ». Malgré cette dénomination commune selon ce code, ces deux territoires ne sont pas administrés sous la même

Contact Us

For catalog requests, pricing, or partnerships, please visit:
<https://ssab-proiect.eu>